







**UWAGA!!!**  
 Z min. kilkudniowym wyprzedzeniem należy poinformować wszystkich zainteresowanych (mieszkańcy, podmioty gospodarcze, itp.) o utrudnieniach w ruchu. Należy zapewnić mieszkańcom bezpieczne dojście do posesji. W razie konieczności przejścia przez obszar wykopu należy zastosować kładkę U-28.

-  - nowy układ drogowy
-  - obszar robót wygradzony
-  - przesyłny tymczasowy ciąg pieszy o szerokości min. 1,5 m wygradzony zapornami drogowymi U-20c

**BIURO PROJEKTOWE**  
**DUKT**  
 41-200 Sosnowiec  
 ul. S. Piłsudskiego 27F  
 NIP: 644-178-93-88  
 tel.: 668-051-842

**LEGENDA:**

-  - kładka dla pieszych
-  - A-7 - tabliczka organizująca ruch
-  - A-7 - projektowana organizacja ruchu

Temat: Aneks nr 1 do projektu organizacji ruchu na czas modernizacji linii tramwajowej nr 14 w Mysłowicach - dla etapu 3.

Skala: 1:1000  
 Projektował: mgr inż. Marek Puchała  
 I opracował: mgr inż. Krzysztof Szydłowski