







LEGENDA



-  projektowane oznakowanie poziome
-  istniejące oznakowanie poziome
-  istniejące oznakowanie poziome przeznaczone do zasłonięcia
-  znaki istniejące oznaczono na rysunku w skali szarości z niebieskimi odnośnikami
-  znaki istniejące przeznaczone do zasłonięcia
-  znaki projektowane oznaczono na rysunku w kolorze z czerwonymi odnośnikami
-  sygnalizator
-  miejsce prowadzenia robót

ML DESIGN

ul. Cieszyńska 226
44-337 Jastrzębie-Zdrój
tel. 663 381 970, 603 240 620
e-mail: biuro@ml-design.pl
www.ml-design.pl

Nazwa zadania:
Tymczasowa organizacja ruchu dla zadania pn.: "Rozbudowa z przebudową ul. Bernarda Świerczyńny, ul. Boliny oraz ulicy Sosnowieckiej w Mysłowicach w ramach zadania pn.: "Aktywizacja terenów przemysłowych w mieście Mysłowice poprzez przebudowę układu drogowego".

Adres obiektu budowlanego:
ul. Bernarda Świerczyńny, ul. Boliny, ul. Sosnowiecka
41-400 Mysłowice

| | | | |
|---------------|--|---|--|
| Nazwa rysunku | Projektowana organizacja ruchu wraz z inwentaryzacją istniejącego oznakowania - Etap 2 Arkusz 3/5. | | |
| Investor | Prezydent Miasta Mysłowice ul. Powstańców 1, 41-400 Mysłowice | | |
| Opracowanie | mgr inż. Remigiusz Machej |  | |
| Opracowanie | inż. Jakub Zając |  | |

| | | | | | | | |
|--------|---------------------------|------------------|------------|---------------|--------|---------------|---|
| branża | Projekt organizacji ruchu | data opracowania | 12.2025rok | skala rysunku | 1:1000 | numer rysunku | 6 |
|--------|---------------------------|------------------|------------|---------------|--------|---------------|---|

Opracowanie chronione prawnie Ustawą o Prawie Autorskim i Prawach Pokrewnych z dn. 04.02.1994r. (Dz.U. Nr 24/94 z 23.02.1994r.)