


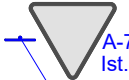






LEGENDA

-  projektowane oznakowanie poziome
-  istniejące oznakowanie poziome
-  istniejące oznakowanie poziome przeznaczone do zasłonięcia
-  znaki istniejące oznaczono na rysunku w skali szarości z niebieskimi odnośnikami
-  znaki istniejące przeznaczone do zasłonięcia
-  znaki projektowane oznaczono na rysunku w kolorze z czerwonymi odnośnikami
-  sygnalizator
-  miejsce prowadzenia robót





ul. Cieszyńska 226
44-337 Jastrzębie-Zdrój
tel. 663 381 970, 603 240 620
e-mail: biuro@ml-design.pl
www.ml-design.pl

Nazwa zadania:

Tymczasowa organizacja ruchu dla zadania pn.: "Rozbudowa z przebudową ul. Bernarda Świerczyny, ul. Boliny oraz ulicy Sosnowieckiej w Mysłowicach w ramach zadania pn.: "Aktywizacja terenów przemysłowych w mieście Mysłowice poprzez przebudowę układu drogowego".

Adres obiektu budowlanego:

ul. Bernarda Świerczyny, ul. Boliny, ul. Sosnowiecka
41-400 Mysłowice

Nazwa rysunku	Projektowana organizacja ruchu wraz z inwentaryzacją istniejącego oznakowania - Etap 2 Arkusz 2/5.			
Inwestor	Inwestor: Prezydent Miasta Mysłowice ul. Powstańców 1, 41-400 Mysłowice			
Opracowanie	mgr inż. Remigiusz Machej			
Opracowanie	inż. Jakub Zając			
branża	Projekt organizacji ruchu	data opracowania	skala rysunku	numer rysunku
Drogowa		12.2025rok	1:500	5