Legenda

- drogi
- ekrany akustyczne
- mosty i wiadukty
- zieleń wysoka
- wody powierzchniowe
- granica miasta

Budynek

- szkoła/przedszole
- szpital
- mieszkalny
- nieznany
- inny

Tereny objęte ochroną

- zabudowa jednorodzinna
- tereny szkół, przedszkoli
- szpitale w miastach
- zabudowa wielorodzinna i zbiorowa
- tereny rekreacyjno - wypoczynkowe
- zabudowa mieszakniowo - usługowa
- strefa śródmiejska miasta >100 tys.

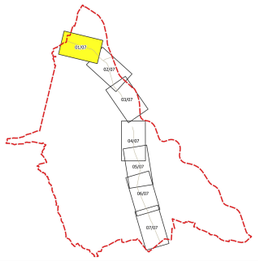

Arkusz: 01/07

Metodyka obliczeniowa: obliczenia rozkładu poziomu hałasu w środowisku przeprowadzono z wykorzystaniem metodyki opisanej w Dyrektywie Komisji (UE) 2015/996, ustanawiającej wspólne metody oceny hałasu zgodnie z dyrektywą 2002/49/WE Parlamentu Europejskiego i Rady:

CNOSSOS-EU

Skala 1:5 000

0 50 100 150 m

STRATEGICZNE MAPY HAŁASU DLA DRÓG W MIEŚCIE MYSŁOWICE, PO KTÓRYCH PRZEJEŻDŻA PONAD 3.000.000 POJAZDÓW ROCZNIE

MAPA TERENÓW OBJĘTYCH OCHRONĄ AKUSTYCZNĄ

Urząd Miasta Mysłowice
41-400 Mysłowice, ul. Powstańców 1

ECOPLAN Jarosław Kowalczyk
45-010 Opole, ul. Szpitalna 3/9
www.ecoplan.biz.pl

Legenda

- drogi
- ekrany akustyczne
- mosty i wiadukty
- zieleń wysoka
- wody powierzchniowe
- granica miasta

Budynek

- szkoła/przedszole
- szpital
- mieszkalny
- nieznany
- inny

Tereny objęte ochroną

- zabudowa jednorodzinna
- tereny szkół, przedszkoli
- szpitale w miastach
- zabudowa wielorodzinna i zbiorowa
- tereny rekreacyjno - wypoczynkowe
- zabudowa mieszakniowo - usługowa
- strefa śródmiejska miasta >100 tys.

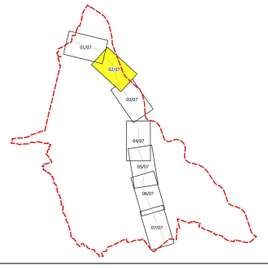

Arkusz: 02/07

Metodyka obliczeniowa: obliczenia rozkładu poziomu hałasu w środowisku przeprowadzono z wykorzystaniem metodyki opisanej w Dyrektywie Komisji (UE) 2015/996, ustanawiającej wspólne metody oceny hałasu zgodnie z dyrektywą 2002/49/WE Parlamentu Europejskiego i Rady:

CNOSSOS-EU

Skala 1:5 000

0 50 100 150 m

STRATEGICZNE MAPY HAŁASU DLA DRÓG W MIEŚCIE MYSŁOWICE, PO KTÓRYCH PRZEJEŻDŻA PONAD 3.000.000 POJAZDÓW ROCZNIE

MAPA TERENÓW OBJĘTYCH OCHRONĄ AKUSTYCZNĄ

Urząd Miasta Mysłowice
41-400 Mysłowice, ul. Powstańców 1

ECOPLAN Jarosław Kowalczyk
45-010 Opole, ul. Szpitalna 3/9
www.ecoplan.biz.pl

Legenda

- drogi
- ekrany akustyczne
- mosty i wiadukty
- zieleń wysoka
- wody powierzchniowe
- granica miasta

Budynek

- szkoła/przedszole
- szpital
- mieszkalny
- nieznany
- inny

Tereny objęte ochroną

- zabudowa jednorodzinna
- tereny szkół, przedszkoli
- szpitale w miastach
- zabudowa wielorodzinna i zbiorowa
- tereny rekreacyjno - wypoczynkowe
- zabudowa mieszakniowo - usługowa
- strefa śródmiejska miasta >100 tys.

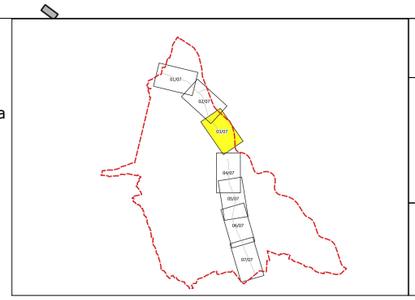

Arkusz: 03/07

Metodyka obliczeniowa: obliczenia rozkładu poziomu hałasu w środowisku przeprowadzono z wykorzystaniem metodyki opisanej w Dyrektywie Komisji (UE) 2015/996, ustanawiającej wspólne metody oceny hałasu zgodnie z dyrektywą 2002/49/WE Parlamentu Europejskiego i Rady:

CNOSSOS-EU

Skala 1:5 000

0 50 100 150 m

STRATEGICZNE MAPY HAŁASU DLA DRÓG W MIEŚCIE MYSŁOWICE, PO KTÓRYCH PRZEJEŻDŻA PONAD 3.000.000 POJAZDÓW ROCZNIE

MAPA TERENÓW OBJĘTYCH OCHRONĄ AKUSTYCZNĄ

Urząd Miasta Mysłowice
41-400 Mysłowice, ul. Powstańców 1

ECOPLAN Jarosław Kowalczyk
45-010 Opole, ul. Szpitalna 3/9
www.ecoplan.biz.pl

Legenda

- drogi
- ekrany akustyczne
- mosty i wiadukty
- zieleń wysoka
- wody powierzchniowe
- granica miasta

Budynek

- szkoła/przedszole
- szpital
- mieszkalny
- nieznany
- inny

Tereny objęte ochroną

- zabudowa jednorodzinna
- tereny szkół, przedszkoli
- szpitale w miastach
- zabudowa wielorodzinna i zbiorowa
- tereny rekreacyjno - wypoczynkowe
- zabudowa mieszakniowo - usługowa
- strefa śródmiejska miasta >100 tys.

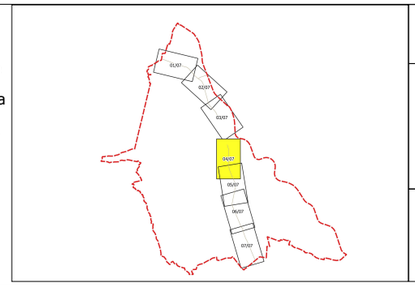

Arkusz: 04/07

Metodyka obliczeniowa: obliczenia rozkładu poziomu hałasu w środowisku przeprowadzono z wykorzystaniem metodyki opisanej w Dyrektywie Komisji (UE) 2015/996, ustanawiającej wspólne metody oceny hałasu zgodnie z dyrektywą 2002/49/WE Parlamentu Europejskiego i Rady:

CNOSSOS-EU

Skala 1:5 000

0 50 100 150 m

STRATEGICZNE MAPY HAŁASU DLA DRÓG W MIEŚCIE MYSŁOWICE, PO KTÓRYCH PRZEJEŻDŻA PONAD 3.000.000 POJAZDÓW ROCZNIE

MAPA TERENÓW OBJĘTYCH OCHRONĄ AKUSTYCZNĄ

Urząd Miasta Mysłowice
41-400 Mysłowice, ul. Powstańców 1

ECOPLAN Jarosław Kowalczyk
45-010 Opole, ul. Szpitalna 3/9
www.ecoplan.biz.pl

Legenda

- drogi
- ekrany akustyczne
- mosty i wiadukty
- zieleń wysoka
- wody powierzchniowe
- granica miasta

Budynek

- szkoła/przedszole
- szpital
- mieszkalny
- nieznany
- inny

Tereny objęte ochroną

- zabudowa jednorodzinna
- tereny szkół, przedszkoli
- szpitale w miastach
- zabudowa wielorodzinna i zbiorowa
- tereny rekreacyjno - wypoczynkowe
- zabudowa mieszakniowo - usługowa
- strefa śródmiejska miasta >100 tys.

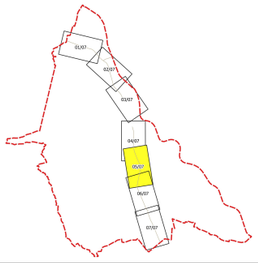

Arkusz: 05/07

Metodyka obliczeniowa: obliczenia rozkładu poziomu hałasu w środowisku przeprowadzono z wykorzystaniem metodyki opisanej w Dyrektywie Komisji (UE) 2015/996, ustanawiającej wspólne metody oceny hałasu zgodnie z dyrektywą 2002/49/WE Parlamentu Europejskiego i Rady:

CNOSSOS-EU

Skala 1:5 000

0 50 100 150 m

STRATEGICZNE MAPY HAŁASU DLA DRÓG W MIEŚCIE MYSŁOWICE, PO KTÓRYCH PRZEJEŻDŻA PONAD 3.000.000 POJAZDÓW ROCZNIE

MAPA TERENÓW OBJĘTYCH OCHRONĄ AKUSTYCZNĄ

Urząd Miasta Mysłowice
41-400 Mysłowice, ul. Powstańców 1

ECOPLAN Jarosław Kowalczyk
45-010 Opole, ul. Szpitalna 3/9
www.ecoplan.biz.pl

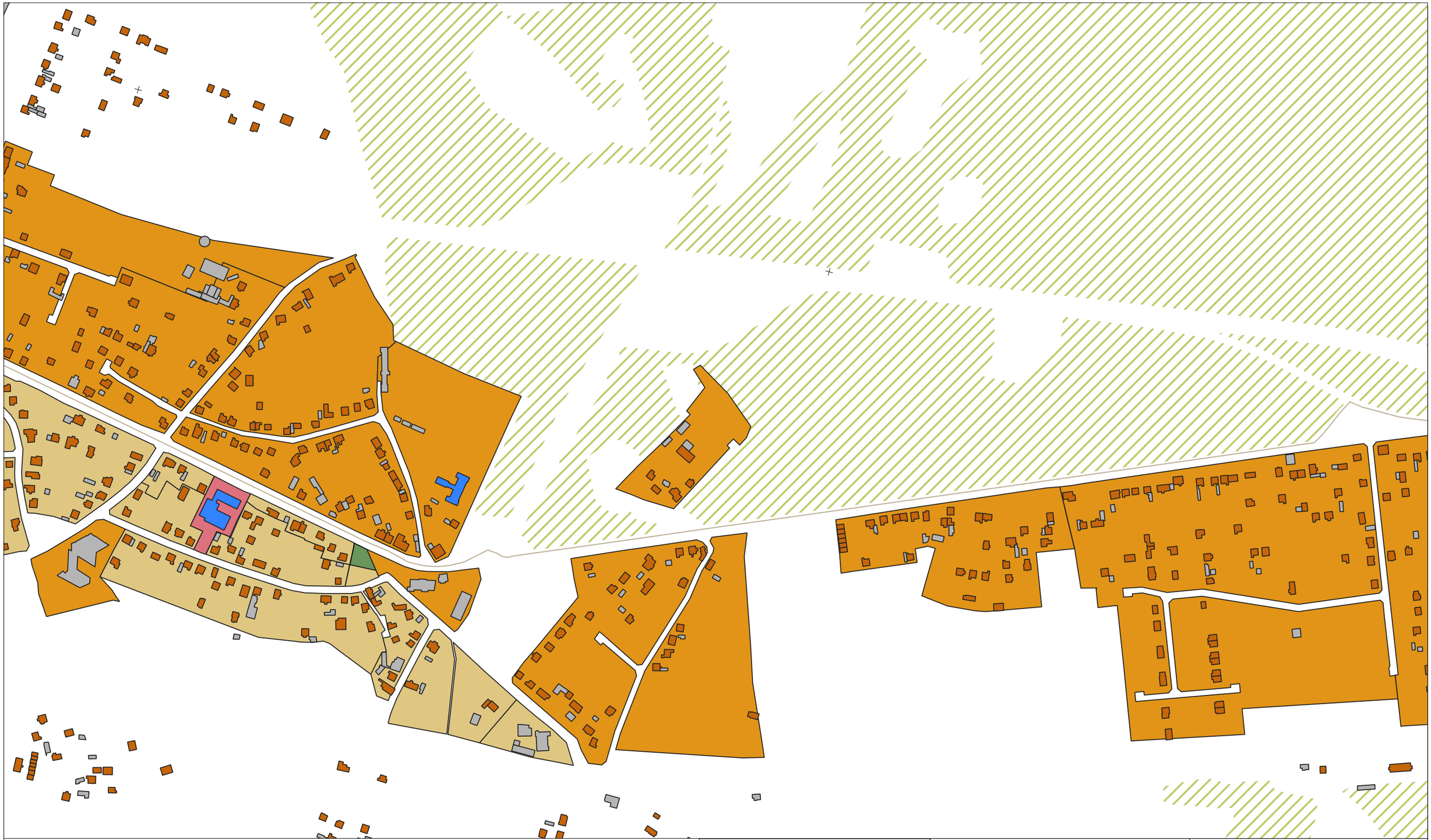

Legenda

- drogi
- ekrany akustyczne
- mosty i wiadukty
- zieleń wysoka
- wody powierzchniowe
- granica miasta

Budynek

- szkoła/przedszole
- szpital
- mieszkalny
- nieznany
- inny

Tereny objęte ochroną

- zabudowa jednorodzinna
- tereny szkół, przedszkoli
- szpitale w miastach
- zabudowa wielorodzinna i zbiorowa
- tereny rekreacyjno - wypoczynkowe
- zabudowa mieszakniowo - usługowa
- strefa śródmiejska miasta >100 tys.

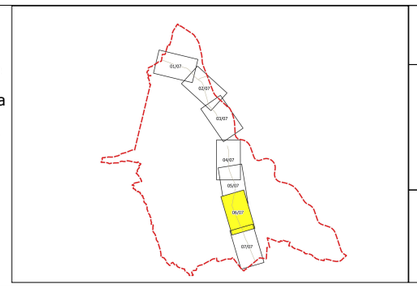

Arkusz: 06/07

Metodyka obliczeniowa: obliczenia rozkładu poziomu hałasu w środowisku przeprowadzono z wykorzystaniem metodyki opisanej w Dyrektywie Komisji (UE) 2015/996, ustanawiającej wspólne metody oceny hałasu zgodnie z dyrektywą 2002/49/WE Parlamentu Europejskiego i Rady:

CNOSSOS-EU

Skala 1:5 000

0 50 100 150 m

STRATEGICZNE MAPY HAŁASU DLA DRÓG W MIEŚCIE MYSŁOWICE, PO KTÓRYCH PRZEJEŻDŻA PONAD 3.000.000 POJAZDÓW ROCZNIE

MAPA TERENÓW OBJĘTYCH OCHRONĄ AKUSTYCZNĄ

Urząd Miasta Mysłowice
41-400 Mysłowice, ul. Powstańców 1

ECOPLAN Jarosław Kowalczyk
45-010 Opole, ul. Szpitalna 3/9
www.ecoplan.biz.pl

Legenda

- drogi
- ekrany akustyczne
- mosty i wiadukty
- zieleń wysoka
- wody powierzchniowe
- granica miasta

Budynek

- szkoła/przedszole
- szpital
- mieszkalny
- nieznany
- inny

Tereny objęte ochroną

- zabudowa jednorodzinna
- tereny szkół, przedszkoli
- szpitale w miastach
- zabudowa wielorodzinna i zbiorowa
- tereny rekreacyjno - wypoczynkowe
- zabudowa mieszakniowo - usługowa
- strefa śródmiejska miasta >100 tys.

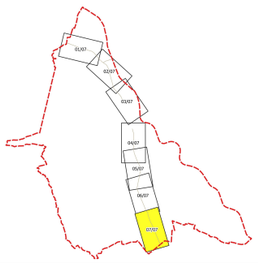

Arkusz: 07/07

Metodyka obliczeniowa: obliczenia rozkładu poziomu hałasu w środowisku przeprowadzono z wykorzystaniem metodyki opisanej w Dyrektywie Komisji (UE) 2015/996, ustanawiającej wspólne metody oceny hałasu zgodnie z dyrektywą 2002/49/WE Parlamentu Europejskiego i Rady:

CNOSSOS-EU

Skala 1:5 000

0 50 100 150 m

STRATEGICZNE MAPY HAŁASU DLA DRÓG W MIEŚCIE MYSŁOWICE, PO KTÓRYCH PRZEJEŻDŻA PONAD 3.000.000 POJAZDÓW ROCZNIE

MAPA TERENÓW OBJĘTYCH OCHRONĄ AKUSTYCZNĄ

Urząd Miasta Mysłowice
41-400 Mysłowice, ul. Powstańców 1

ECOPLAN Jarosław Kowalczyk
45-010 Opole, ul. Szpitalna 3/9
www.ecoplan.biz.pl