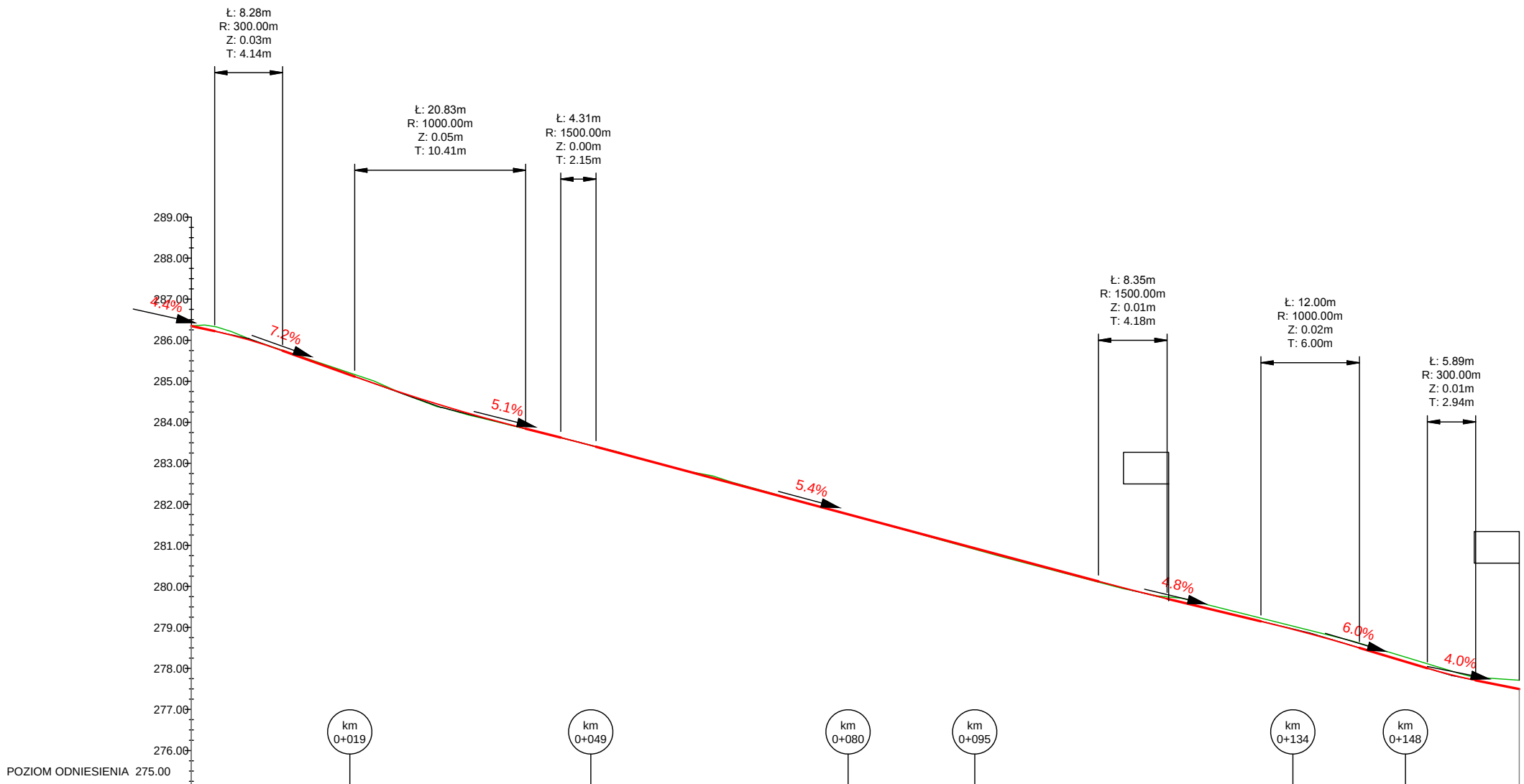
Ł: 8.28m
R: 300.00m
Z: 0.03m
T: 4.14m
Ł: 20.83m
R: 1000.00m
Z: 0.05m
T: 10.41m
Ł: 4.31m
R: 1500.00m
Z: 0.00m
T: 2.15m
Ł: 8.35m
R: 1500.00m
Z: 0.01m
T: 4.18m
Ł: 12.00m
R: 1000.00m
Z: 0.02m
T: 6.00m
Ł: 5.89m
R: 300.00m
Z: 0.01m
T: 2.94m
289.00
288.00
287.00
286.00
285.00
284.00
283.00
282.00
281.00
280.00
279.00
278.00
277.00
276.00
4.4%
7.2%
5.1%
5.4%
4.8%
6.0%
4.0%
km 0+019
km 0+049
km 0+080
km 0+095
km 0+134
km 0+148
POZIOM ODNIESIENIA 275.00

Różnice rzędnych	-0.01	-0.03	-0.05	0.05	0.00	-0.02	-0.02	-0.02	0.00	0.01	0.03	0.02	-0.05	-0.08	-0.09	-0.11	-0.14	-0.22
Rzędne niwelety drogi	286.34	286.01	285.09	284.41	283.80	283.26	282.74	282.26	281.85	281.39	280.68	280.10	279.69	279.23	278.72	278.23	277.61	277.50
Rzędne istniejące	286.35	286.04	285.14	284.36	283.80	283.27	282.76	282.28	281.85	281.38	280.65	280.08	279.74	279.30	278.82	278.34	277.75	277.71
Odległości	000.00	006.98	020.18	030.48	041.53	052.01	061.68	070.60	078.28	086.79	100.00	110.88	119.04	128.71	138.49	146.81	158.94	161.75
Kilometraż	0+000										0+100							0+162

Pochylenia podłużne

- L=2.84m i=-4.3[illegible]%
- R=300.00m L=8.28m
- i=-7.15% L=8.78m
- R=1000.00m L=20.83m
- i=-5.0[illegible]% L=4.26m
- R=1500.00m L=4.31m
- i=-5.36% L=61.20m
- R=1500.00m L=8.35m
- i=-4.80% L=11.43m
- R=1000.00m L=12.00m
- i=-6.00% L=8.28m
- R=300.00m L=5.89m
- i=-4.04% L=5.31m

Proste i łuki poziome

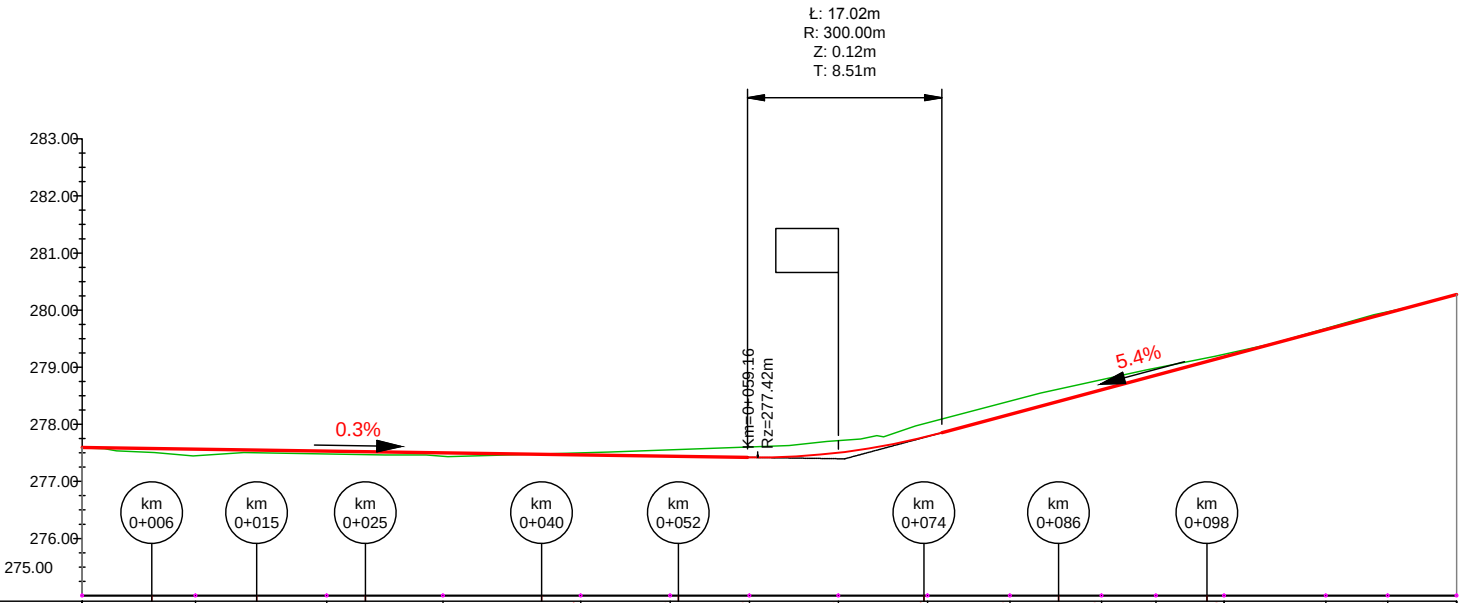
Ł: 17.02m
R: 300.00m
Z: 0.12m
T: 8.51m
283.00
282.00
281.00
280.00
279.00
278.00
277.00
276.00
0.3%
5.4%
Km=0+059.16
Rz=277.42m
km 0+006
km 0+015
km 0+025
km 0+040
km 0+052
km 0+074
km 0+086
km 0+098

POZIOM ODNIESIENIA 275.00

Różnice rzędnych	0.01	0.12	0.05	0.06	-0.04	-0.11	-0.18	-0.21	-0.24	-0.23	-0.18	-0.12	-0.05	-0.02	-0.02	0.00
Rzędne niwelety drogi	277.60	277.57	277.53	277.50	277.46	277.44	277.42	277.50	277.79	278.17	278.60	278.86	279.18	279.66	279.95	280.27
Rzędne istniejące	277.59	277.45	277.48	277.44	277.50	277.55	277.60	277.71	278.03	278.40	278.78	278.98	279.23	279.68	279.97	280.27
Pochylenia podłużne				i=-0.30% L=58.26m				R=300.00m L=17.02m					i=5.37% L=45.09m			
Proste i łuki poziome																
Odległości	000.00	009.92	021.41	031.60	043.65	051.49	058.44	066.22	074.03	081.25	089.27	094.03	099.99	108.92	114.32	120.36
Kilometraż	0+000												0+100			0+120

POZIOM ODNIESIENIA

Różnice rzędnych

Rzędne niwelety drogi

Rzędne istniejące

Pochylenia podłużne

Proste i łuki poziome

Odległości

Kilometraż

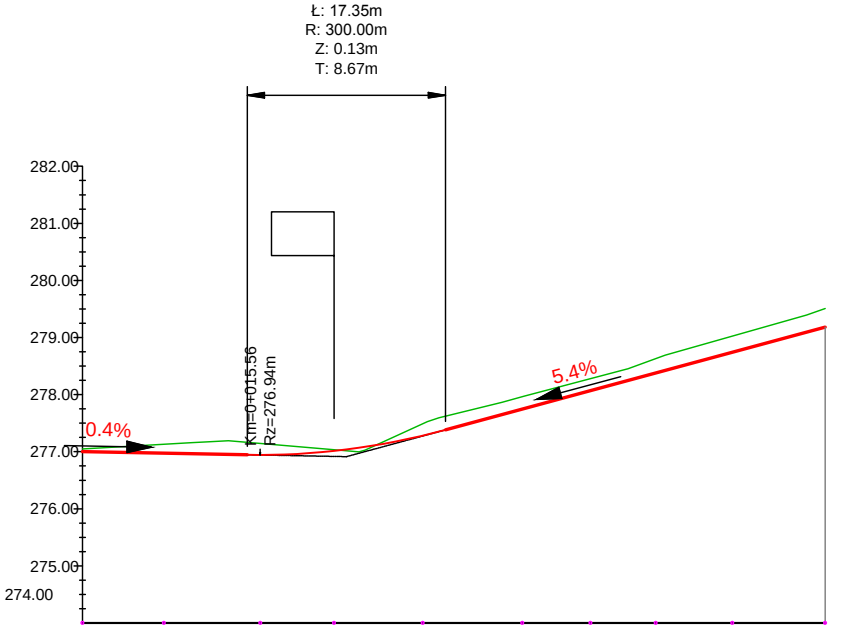
Ł: 17.35m
R: 300.00m
Z: 0.13m
T: 8.67m
282.00
281.00
280.00
279.00
278.00
277.00
276.00
275.00
274.00
0.4%
Km=0+015.56
Rz=276.94m
5.4%

	-0.05	-0.16	-0.20	-0.02	-0.21	-0.22	-0.21	-0.25	-0.28	-0.33
	277.00	276.97	276.94	277.01	277.28	277.75	278.07	278.38	278.74	279.18
	277.05	277.13	277.14	277.03	277.49	277.96	278.28	278.63	279.02	279.51
	i=-0.37% L=14.45m		R=300.00m L=17.35m		i=5.41% L=33.24m					
	000.00	007.14	015.57	022.04	029.79	038.51	044.49	050.20	056.90	065.02
	0+000									0+065

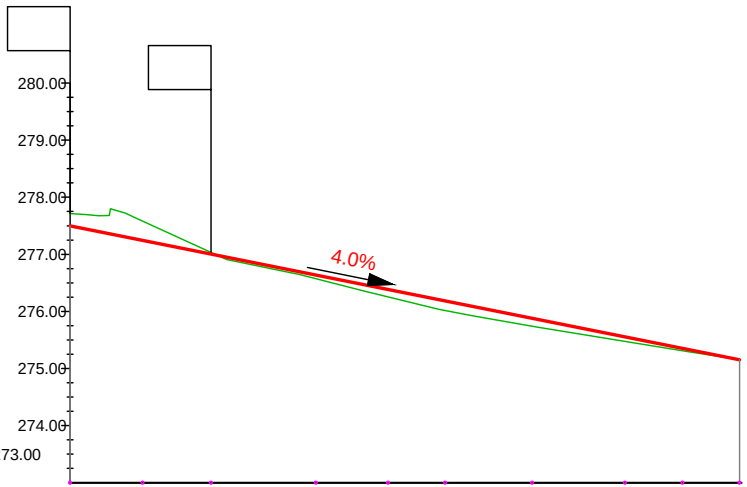
280.00
279.00
278.00
277.00
276.00
275.00
274.00
4.0%

POZIOM ODNIESIENIA 273.00

Różnice rzędnych	-0.21	-0.34	-0.03	0.07	0.13	0.17	0.14	0.08	0.04	0.00
Rzędne niwelety drogi	277.50	277.25	277.01	276.64	276.39	276.19	275.88	275.56	275.35	275.15
Rzędne istniejące	277.71	277.58	277.03	276.57	276.25	276.01	275.74	275.48	275.31	275.15
Pochylenia podłużne	i=-4.00% L=58.61m									
Proste i łuki poziome	L=5.49m	L=13.74m		L=13.59m		L=25.96m				
Odległości	000.00	006.35	012.33	021.51	027.83	032.84	040.46	048.58	053.61	058.61
Kilometraż	0+000									0+059

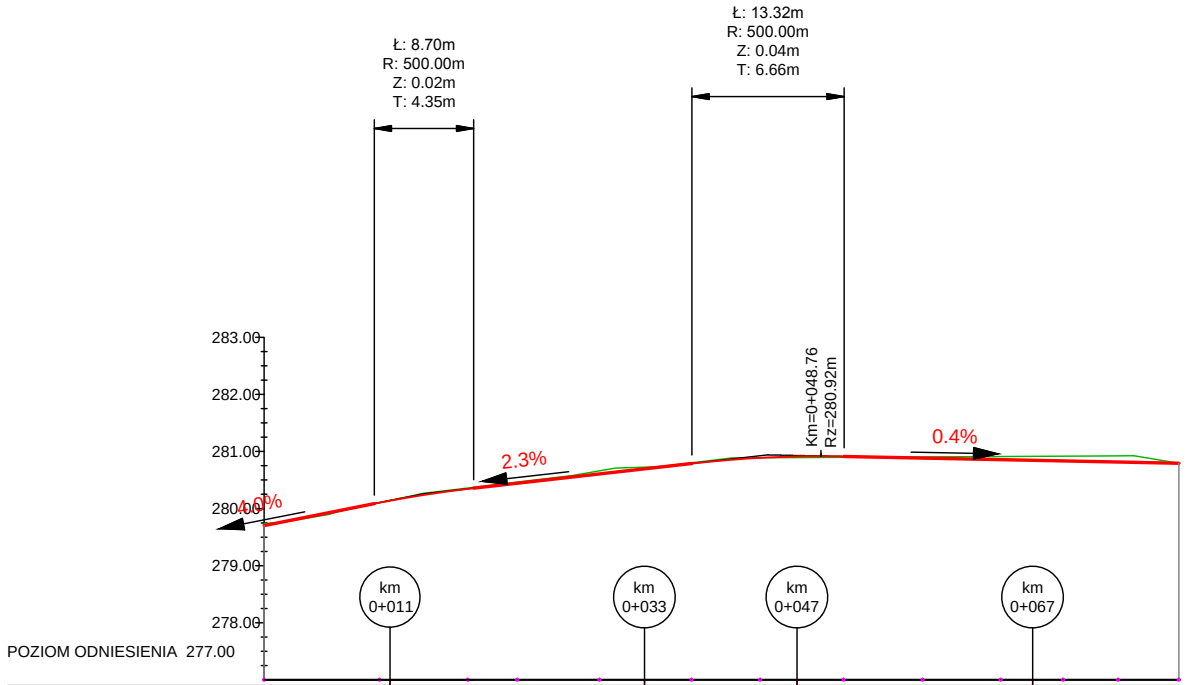

Różnice rzędnych	-0.04	0.00	-0.01	-0.02	-0.05	-0.01	0.00	0.02	-0.02	-0.06	-0.08	-0.11	0.00
Rzędne niwelety drogi	279.70	280.10	280.35	280.44	280.61	280.79	280.89	280.91	280.89	280.86	280.84	280.82	280.79
Rzędne istniejące	279.74	280.11	280.36	280.47	280.66	280.80	280.89	280.90	280.91	280.91	280.92	280.92	280.79
Pochylenia podłużne	i=4.00% L=9.64m	R=500.00m L=8.70m	i=2.26% L=19.12m				R=500.00m L=13.32m		i=-0.41% L=29.32m				
Proste i łuki poziome	L=22.16m				L=58.03m								
Odległości	000.00	010.10	017.83	022.18	029.37	037.44	043.44	050.75	057.68	064.51	069.96	074.79	080.10
Kilometraż	0+000												0+080

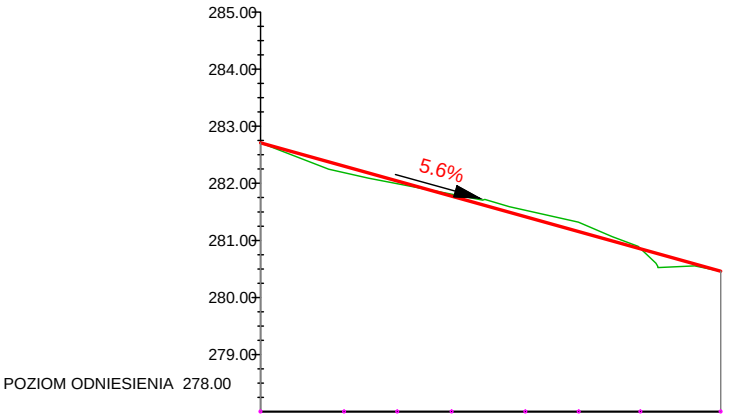

Różnice rzędnych	0.00	0.11	0.05	-0.03	-0.11	-0.16	-0.01	0.00
Rzędne niwelety drogi	282.71	282.30	282.04	281.77	281.41	281.15	280.85	280.46
Rzędne istniejące	282.71	282.19	281.99	281.81	281.53	281.32	280.86	280.46
Pochylenia podłużne	i=-5.58% L=40.28m							
Proste i łuki poziome								
Odległości	000.00	007.31	011.97	016.74	023.19	027.85	033.25	040.28
Kilometraż	0+000							0+040

FIRMA
"ABS-OCHRONA ŚRODOWISKA"
SPÓŁKA Z O.O.
40-169 Katowice. ul. Wierzbowa 14. tel.\fax 2589015

Inwestor: Gmina Mysłowice, ul. Powstańców 1,
41-400 Mysłowice

Lokalizacja inwestycji: Jednostka ewidencyjna: **247001_1 Mysłowice** Obręb: **0007**
nr działki: **7826/196; 4818/223; 4820/223; 7370/239; 7002/260; 7000/260; 7001/260; 6999/239; 6998/239; 4821/239; 4823/223; 4980/239; 4825/223; 2321/223; 2326/239; 2330/252; 4986/260; 2904/223; 2428/223; 8606/280; 2432/252; 2696/260; 2697/260; 7913/280; 9057/280; 4831/223; 2564/223; 4833/223; 4835/223; 7928/223 .**

Nazwa inwestycji: Przebudowa ul. Stefana Okrzei w Mysłowicach

Nazwa rysunku: Profile podłużne

Zespół autorski	Nr uprawnień	Specjalność	Data	Podpis	Data opracowania: 13 kwietnia 2017
Projektant: Mgr inż. Grzegorz Durczyński	5217/13	drogowa	kwiecień 2017		
Sprawdzający: inż. Zbigniew Zaręba	1792/94	drogowa	kwiecień 2017		Skala: 1:500:100
					nr.rys 2.2